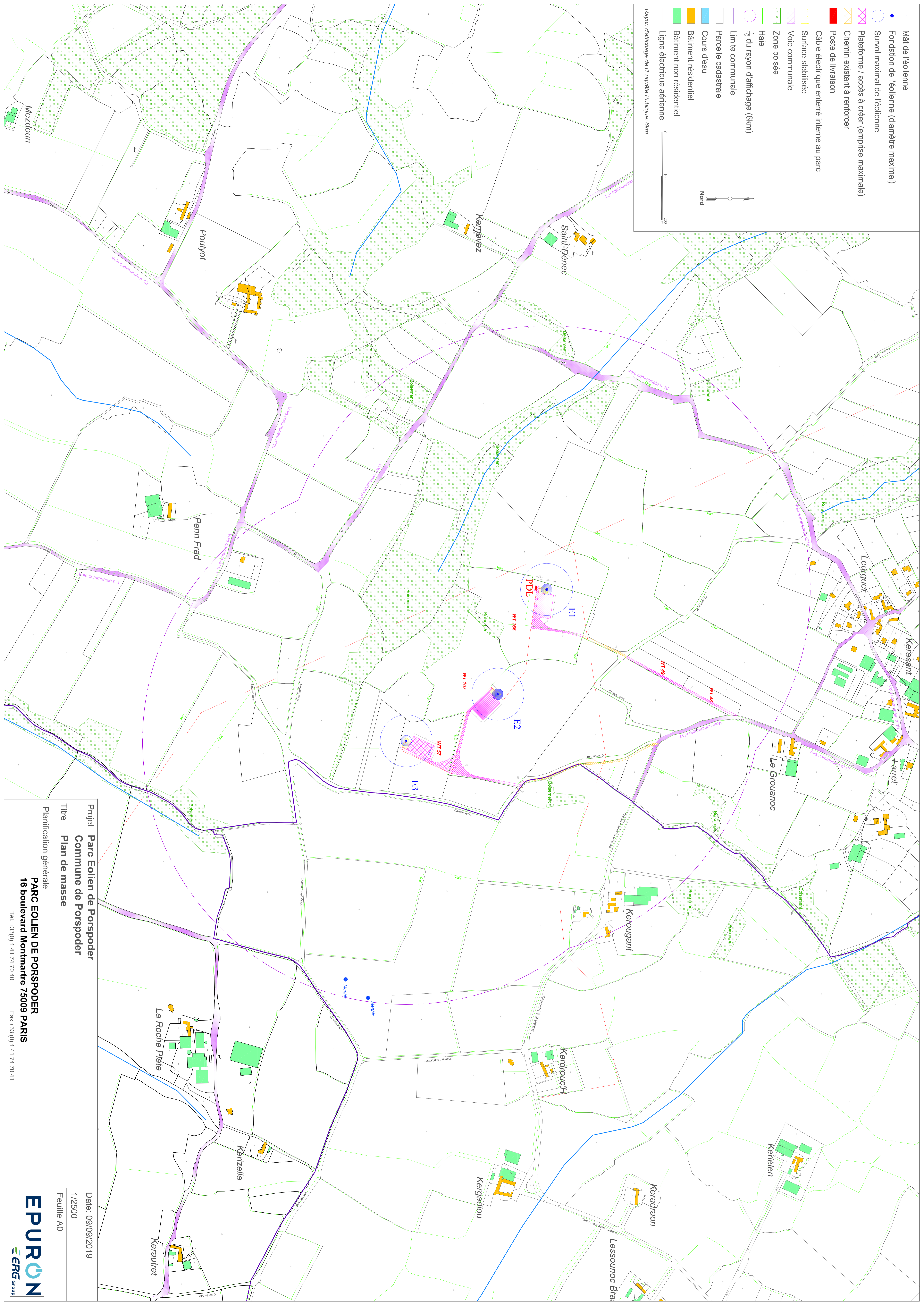
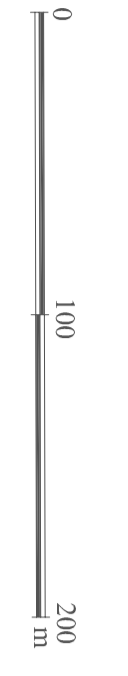
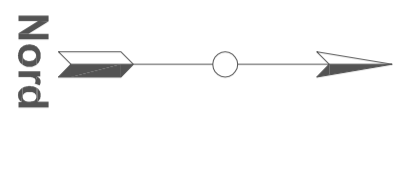


- Mât de l'éolienne
- Fondation de l'éolienne (diamètre maximal)
- Survol maximal de l'éolienne
- Plateforme / accès à créer (emprise maximale)
- ⊠ Chemin existant à renforcer
- Poste de livraison
- ▨ Câble électrique enterré interne au parc
- ▨ Surface stabilisée
- ▨ Voie communale
- ▨ Zone boisée
- ▨ Haie
- 1/0 du rayon d'affichage (6km)
- ▨ Limite communale
- ▨ Parcelle cadastrale
- ▨ Cours d'eau
- ▨ Bâtiment résidentiel
- ▨ Bâtiment non résidentiel
- ▨ Ligne électrique aérienne
- ▨ Rayon d'affichage de l'enquêteur Publique: 6km



Projet **Parc Eolien de Porspoder**
Commune de Porspoder

Titre **Plan de masse**

Planification générale

PARC EOLIEN DE PORSPODER
16 boulevard Montmartre 75009 PARIS

Tel. +33(0) 1 41 74 70 40
Fax +33 (0) 1 41 74 70 41

Date: 09/09/2019

1/2500

Feuille A0

