

Demande d'examen au cas par cas préalable à la réalisation éventuelle d'une évaluation environnementale

Article R. 122-3 du code de l'environnement

Ministère chargé de
l'environnement

Ce formulaire sera publié sur le site internet de l'autorité environnementale
Avant de remplir cette demande, lire attentivement la notice explicative

Cadre réservé à l'autorité environnementale

Date de réception :
09/07/2019

Dossier complet le :
15/07/2019

N° d'enregistrement :
2019-29-0008

1. Intitulé du projet

REALISATION D'UN FORAGE A MILIZAC-GUIPRONVEL (29)

2. Identification du (ou des) maître(s) d'ouvrage ou du (ou des) pétitionnaire(s)

2.1 Personne physique

Nom

Prénom

2.2 Personne morale

Dénomination ou raison sociale

SCEA DU HARS

Nom, prénom et qualité de la personne
habilitée à représenter la personne morale

Monsieur L'Hostis

RCS / SIRET

| 3 | 1 | 5 | | 5 | 7 | 6 | | 5 | 7 | 9 | | 0 | 0 | 0 | 1 | 7 |

Forme juridique

SCEA

Joignez à votre demande l'annexe obligatoire n°1

3. Catégorie(s) applicable(s) du tableau des seuils et critères annexé à l'article R. 122-2 du code de l'environnement et dimensionnement correspondant du projet

N° de catégorie et sous catégorie	Caractéristiques du projet au regard des seuils et critères de la catégorie <i>(Préciser les éventuelles rubriques issues d'autres nomenclatures (ICPE, IOTA, etc.))</i>
27. Forages en profondeur, notamment les forages géothermiques, les forages pour l'approvisionnement en eau, à l'exception des forages pour étudier la stabilité des sols a) forage d'une profondeur égale ou supérieure à 50m	Forage de 100m de profondeur Rubrique 1.1.1.0 de l'article R.214-1 du code de l'environnement

4. Caractéristiques générales du projet

Doivent être annexées au présent formulaire les pièces énoncées à la rubrique 8.1 du formulaire

4.1 Nature du projet, y compris les éventuels travaux de démolition

Réalisation d'un forage vertical dans l'objectif d'alimenter le cheptel, ceci pour un volume annuel de 10950 m3/an.

4.2 Objectifs du projet

Abreuvement cheptel (porcs)

4.3 Décrivez sommairement le projet

4.3.1 dans sa phase travaux

Mise en place d'une foreuse et d'un compresseur pendant 2 jours environ. Foration au marteau fond de trou. Mise en place d'un tubage PVC dans l'ouvrage et cimentation extérieure

4.3.2 dans sa phase d'exploitation

Exploitation du forage à l'aide d'une pompe immergée

4.4 A quelle(s) procédure(s) administrative(s) d'autorisation le projet a-t-il été ou sera-t-il soumis ?

La décision de l'autorité environnementale devra être jointe au(x) dossier(s) d'autorisation(s).

Le projet ne relève pas du régime de l'autorisation, mais du régime déclaratif selon le code de l'environnement.

La rubrique concernée est la n°1.1.1.0 de l'article R214-1 du code de l'environnement, applicable pour toute réalisation de forage de plus de 1000 m3/an.

4.5 Dimensions et caractéristiques du projet et superficie globale de l'opération - préciser les unités de mesure utilisées

Grandeurs caractéristiques	Valeur(s)
Forage équipé tube PVC avec sa dalle béton.	Dalle de 3 m2 - hauteur maxi 50cm Diamètre foration : 165mm Diamètre tubage : 125 mm

4.6 Localisation du projet

Adresse et commune(s) d'implantation

La haie bruyère
29290 Milizac-Guipronvel

Section : WA
Parcelle : 191

Coordonnées géographiques¹

Long. 04°36'00"86W Lat. 48°28'18"92N

Pour les catégories 5° a), 6° a), b) et c), 7°a, 9°a), 10°, 11°a) et b), 22°, 32°, 34°, 38° ; 43° a) et b) de l'annexe à l'article R. 122-2 du code de l'environnement :

Point de départ :

Long. ___° ___' ___" ___ Lat. ___° ___' ___" ___

Point d'arrivée :

Long. ___° ___' ___" ___ Lat. ___° ___' ___" ___

Communes traversées :

Joignez à votre demande les annexes n° 2 à 6

4.7 S'agit-il d'une modification/extension d'une installation ou d'un ouvrage existant ?

Oui

Non

4.7.1 Si oui, cette installation ou cet ouvrage a-t-il fait l'objet d'une évaluation environnementale ?

Oui

Non

Non concerné

4.7.2 Si oui, décrivez sommairement les différentes composantes de votre projet et indiquez à quelle date il a été autorisé ?

¹ Pour l'outre-mer, voir notice explicative

5. Sensibilité environnementale de la zone d'implantation envisagée

Afin de réunir les informations nécessaires pour remplir le tableau ci-dessous, vous pouvez vous rapprocher des services instructeurs, et vous référer notamment à l'outil de cartographie interactive CARMEN, disponible sur le site de chaque direction régionale.

Le site Internet du ministère de l'environnement vous propose un regroupement de ces données environnementales par région, à l'adresse suivante : <http://www.developpement-durable.gouv.fr/-Les-donnees-environnementales-.html>.

Cette plateforme vous indiquera la définition de chacune des zones citées dans le formulaire.

Vous pouvez également retrouver la cartographie d'une partie de ces informations sur le site de l'inventaire national du patrimoine naturel (<http://inpn.mnhn.fr/zone/sinp/espaces/viewer/>).

Le projet se situe-t-il :	Oui	Non	Lequel/Laquelle ?
Dans une zone naturelle d'intérêt écologique, faunistique et floristique de type I ou II (ZNIEFF) ?	<input type="checkbox"/>	<input checked="" type="checkbox"/>	
En zone de montagne ?	<input type="checkbox"/>	<input checked="" type="checkbox"/>	
Dans une zone couverte par un arrêté de protection de biotope ?	<input type="checkbox"/>	<input checked="" type="checkbox"/>	
Sur le territoire d'une commune littorale ?	<input type="checkbox"/>	<input checked="" type="checkbox"/>	
Dans un parc national, un parc naturel marin, une réserve naturelle (nationale ou régionale), une zone de conservation halieutique ou un parc naturel régional ?	<input type="checkbox"/>	<input checked="" type="checkbox"/>	
Sur un territoire couvert par un plan de prévention du bruit, arrêté ou le cas échéant, en cours d'élaboration ?	<input type="checkbox"/>	<input checked="" type="checkbox"/>	
Dans un bien inscrit au patrimoine mondial ou sa zone tampon, un monument historique ou ses abords ou un site patrimonial remarquable ?	<input type="checkbox"/>	<input checked="" type="checkbox"/>	

Dans une zone humide ayant fait l'objet d'une délimitation ?	<input type="checkbox"/>	<input checked="" type="checkbox"/>	
Dans une commune couverte par un plan de prévention des risques naturels prévisibles (PPRN) ou par un plan de prévention des risques technologiques (PPRT) ? si oui, est-il prescrit ou approuvé ?	<input type="checkbox"/>	<input checked="" type="checkbox"/>	
Dans un site ou sur des sols pollués ?	<input type="checkbox"/>	<input checked="" type="checkbox"/>	
Dans une zone de répartition des eaux ?	<input type="checkbox"/>	<input checked="" type="checkbox"/>	
Dans un périmètre de protection rapprochée d'un captage d'eau destiné à la consommation humaine ou d'eau minérale naturelle ?	<input type="checkbox"/>	<input checked="" type="checkbox"/>	
Dans un site inscrit ?	<input type="checkbox"/>	<input checked="" type="checkbox"/>	
Le projet se situe-t-il, dans ou à proximité :	Oui	Non	Lequel et à quelle distance ?
D'un site Natura 2000 ?	<input type="checkbox"/>	<input checked="" type="checkbox"/>	
D'un site classé ?	<input type="checkbox"/>	<input checked="" type="checkbox"/>	

6. Caractéristiques de l'impact potentiel du projet sur l'environnement et la santé humaine au vu des informations disponibles

6.1 Le projet envisagé est-il susceptible d'avoir les incidences notables suivantes ?

Veillez compléter le tableau suivant :

Incidences potentielles		Oui	Non	De quelle nature ? De quelle importance ? Appréciez sommairement l'impact potentiel
Ressources	Engendre-t-il des prélèvements d'eau ? Si oui, dans quel milieu ?	<input checked="" type="checkbox"/>	<input type="checkbox"/>	-Volume de 10950 m3/an (sous réserve d'un débit suffisant) exploité sur 365 jours/ an, débit 30 m3/j -Prélèvement dans la nappe - rayon d'action de 132m n'ayant pas d'impact sur des forages voisins, ni sur des cours d'eau (situé à 609m), ni de zones humides (située à 614m) Impact très limité sur la ressource en eau du fait de la forte profondeur de l'ouvrage
	Impliquera-t-il des drainages / ou des modifications prévisibles des masses d'eau souterraines ?	<input type="checkbox"/>	<input checked="" type="checkbox"/>	Impact négligeable au regard des prélèvements envisagés et du fait de la profondeur notable du forage
	Est-il excédentaire en matériaux ?	<input type="checkbox"/>	<input checked="" type="checkbox"/>	
	Est-il déficitaire en matériaux ? Si oui, utilise-t-il les ressources naturelles du sol ou du sous-sol ?	<input type="checkbox"/>	<input checked="" type="checkbox"/>	
Milieu naturel	Est-il susceptible d'entraîner des perturbations, des dégradations, des destructions de la biodiversité existante : faune, flore, habitats, continuités écologiques ?	<input type="checkbox"/>	<input checked="" type="checkbox"/>	un dossier d'incidence au titre de la rubrique 1.1.1.0 du code de l'environnement est déposé, il comportera une analyse des impacts du projet sur la ressource souterraine, les eaux de surface, les zones humides, ainsi que sur le patrimoine naturel
	Si le projet est situé dans ou à proximité d'un site Natura 2000, est-il susceptible d'avoir un impact sur un habitat / une espèce inscrit(e) au Formulaire Standard de Données du site ?	<input type="checkbox"/>	<input checked="" type="checkbox"/>	

	Est-il susceptible d'avoir des incidences sur les autres zones à sensibilité particulière énumérées au 5.2 du présent formulaire ?	<input type="checkbox"/>	<input checked="" type="checkbox"/>	
	Engendre-t-il la consommation d'espaces naturels, agricoles, forestiers, maritimes ?	<input type="checkbox"/>	<input checked="" type="checkbox"/>	
Risques	Est-il concerné par des risques technologiques ?	<input type="checkbox"/>	<input checked="" type="checkbox"/>	
	Est-il concerné par des risques naturels ?	<input type="checkbox"/>	<input checked="" type="checkbox"/>	
	Engendre-t-il des risques sanitaires ? Est-il concerné par des risques sanitaires ?	<input type="checkbox"/> <input type="checkbox"/>	<input checked="" type="checkbox"/> <input checked="" type="checkbox"/>	Non le forage a un rayon de protection de 35m comme le demande la réglementation. Aucun épandage ou source de pollution n'est, et ne sera, présente dans ce rayon. Par ailleurs le dispositif hydraulique associé au forage garantira l'absence de relations avec le réseau de distribution publique
	Engendre-t-il des déplacements/des trafics	<input type="checkbox"/>	<input checked="" type="checkbox"/>	
Nuisances	Est-il source de bruit ? Est-il concerné par des nuisances sonores ?	<input type="checkbox"/> <input type="checkbox"/>	<input checked="" type="checkbox"/> <input checked="" type="checkbox"/>	Nuisances sonores seulement en phase travaux (1-2 jours). le forage est exploité par une pompe électrique immergée (aucun bruit)

	<p>Engendre-t-il des odeurs ?</p> <p>Est-il concerné par des nuisances olfactives ?</p>	<input type="checkbox"/> <input type="checkbox"/>	<input checked="" type="checkbox"/> <input checked="" type="checkbox"/>	
	<p>Engendre-t-il des vibrations ?</p> <p>Est-il concerné par des vibrations ?</p>	<input type="checkbox"/> <input type="checkbox"/>	<input checked="" type="checkbox"/> <input checked="" type="checkbox"/>	Vibrations seulement en phase travaux (1 à 2 jours) en raison de l'utilisation d'un outil percutant (marteau fond de trou)
	<p>Engendre-t-il des émissions lumineuses?</p> <p>Est-il concerné par des émissions lumineuses ?</p>	<input type="checkbox"/> <input type="checkbox"/>	<input checked="" type="checkbox"/> <input checked="" type="checkbox"/>	
Emissions	<p>Engendre-t-il des rejets dans l'air ?</p>	<input type="checkbox"/>	<input checked="" type="checkbox"/>	
	<p>Engendre-t-il des rejets liquides ?</p> <p>Si oui, dans quel milieu ?</p>	<input type="checkbox"/>	<input checked="" type="checkbox"/>	Rejet des boues de forages seulement en phase travaux. Boues non polluées, épandues au sol.
	<p>Engendre-t-il des effluents ?</p>	<input type="checkbox"/>	<input checked="" type="checkbox"/>	Boues (eau + cuttings) seulement pendant la phase de travaux. Les eaux sont décantées (bassins faits au sol) pendant les travaux afin de ne rejeter que des eaux filtrées, décantées.
	<p>Engendre-t-il la production de déchets non dangereux, inertes, dangereux ?</p>	<input type="checkbox"/>	<input checked="" type="checkbox"/>	Les boues de forages sont des broyâts de la roche initialement en place. cette roche n'est pas polluée

Patrimoine / Cadre de vie / Population	Est-il susceptible de porter atteinte au patrimoine architectural, culturel, archéologique et paysager ?	<input type="checkbox"/>	<input checked="" type="checkbox"/>	
	Engendre-t-il des modifications sur les activités humaines (agriculture, sylviculture, urbanisme, aménagements), notamment l'usage du sol?	<input type="checkbox"/>	<input checked="" type="checkbox"/>	

6.2 Les incidences du projet identifiées au 6.1 sont-elles susceptibles d'être cumulées avec d'autres projets existants ou approuvés ?

Oui Non Si oui, décrivez lesquelles :

Non concerné

6.3 Les incidences du projet identifiées au 6.1 sont-elles susceptibles d'avoir des effets de nature transfrontière ?

Oui Non Si oui, décrivez lesquels :

6.4 Description, le cas échéant, des mesures et des caractéristiques du projet destinées à éviter ou réduire les effets négatifs notables du projet sur l'environnement ou la santé humaine (pour plus de précision, il vous est possible de joindre une annexe traitant de ces éléments) :

Le chantier de forage sera balisé et sécurisé. Le matériel est entretenu afin d'éviter les éventuels déversements accidentels d'hydrocarbures ou huiles hydrauliques.

Les eaux de forage sont canalisées vers un bac de rétention qui permet la décantation des eaux avant rejet dans le milieu naturel.

7. Auto-évaluation (facultatif)

Au regard du formulaire rempli, estimez-vous qu'il est nécessaire que votre projet fasse l'objet d'une évaluation environnementale ou qu'il devrait en être dispensé ? Expliquez pourquoi.

Le projet doit être dispensé d'une évaluation environnementale car :

- il ne concerne pas de zones écologiques ou de zones protégées ;
- il est très restreint dans l'espace (forage et sa dalle de 3m2) ;
- il n'engendre pas d'impacts sur les cours d'eau, zones humides ou forages voisins, ni sur la santé humaine.
- le projet sera par ailleurs instruit au titre de la rubrique 1.1.1.0 du code de l'environnement

8. Annexes

8.1 Annexes obligatoires

Objet		
1	Document CERFA n°14734 intitulé « informations nominatives relatives au maître d'ouvrage ou pétitionnaire » - non publié ;	<input checked="" type="checkbox"/>
2	Un plan de situation au 1/25 000 ou, à défaut, à une échelle comprise entre 1/16 000 et 1/64 000 (Il peut s'agir d'extraits cartographiques du document d'urbanisme s'il existe) ;	<input checked="" type="checkbox"/>
3	Au minimum, 2 photographies datées de la zone d'implantation, avec une localisation cartographique des prises de vue, l'une devant permettre de situer le projet dans l'environnement proche et l'autre de le situer dans le paysage lointain ;	<input checked="" type="checkbox"/>
4	Un plan du projet <u>ou</u> , pour les travaux, ouvrages ou aménagements visés aux catégories 5° a), 6° b) et c), 7°, 9°, 10°, 11°, 12°, 13°, 22°, 32, 38° ; 43° a) et b) de l'annexe à l'article R. 122-2 du code de l'environnement un projet de tracé ou une enveloppe de tracé ;	<input type="checkbox"/>
5	Sauf pour les travaux, ouvrages ou aménagements visés aux 5° a), 6° b) et c), 7°, 9°, 10°, 11°, 12°, 13°, 22°, 32, 38° ; 43° a) et b) de l'annexe à l'article R. 122-2 du code de l'environnement : plan des abords du projet (100 mètres au minimum) pouvant prendre la forme de photos aériennes datées et complétées si nécessaire selon les évolutions récentes, à une échelle comprise entre 1/2 000 et 1/5 000. Ce plan devra préciser l'affectation des constructions et terrains avoisinants ainsi que les canaux, plans d'eau et cours d'eau ;	<input checked="" type="checkbox"/>
6	Si le projet est situé dans un site Natura 2000, un plan de situation détaillé du projet par rapport à ce site. Dans les autres cas, une carte permettant de localiser le projet par rapport aux sites Natura 2000 sur lesquels le projet est susceptible d'avoir des effets.	<input type="checkbox"/>

8.2 Autres annexes volontairement transmises par le maître d'ouvrage ou pétitionnaire

Veillez compléter le tableau ci-joint en indiquant les annexes jointes au présent formulaire d'évaluation, ainsi que les parties auxquelles elles se rattachent

Objet

9. Engagement et signature

Je certifie sur l'honneur l'exactitude des renseignements ci-dessus

Fait à *Alizac*

le, *25/06/19*

Signature



Insérez votre signature en cliquant sur le cadre ci-dessus

Figure 1 – Localisation du projet sur fond de carte IGN

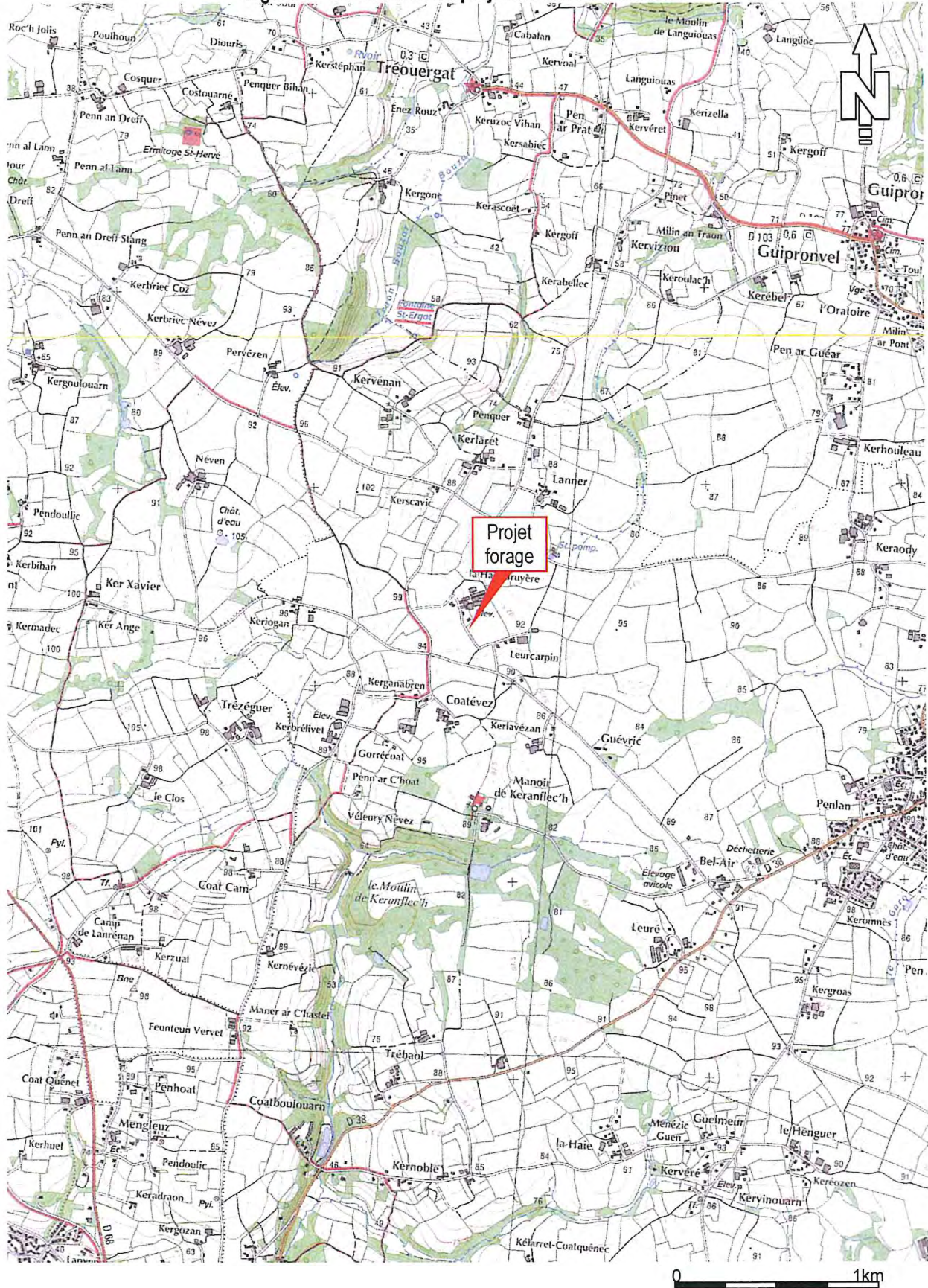
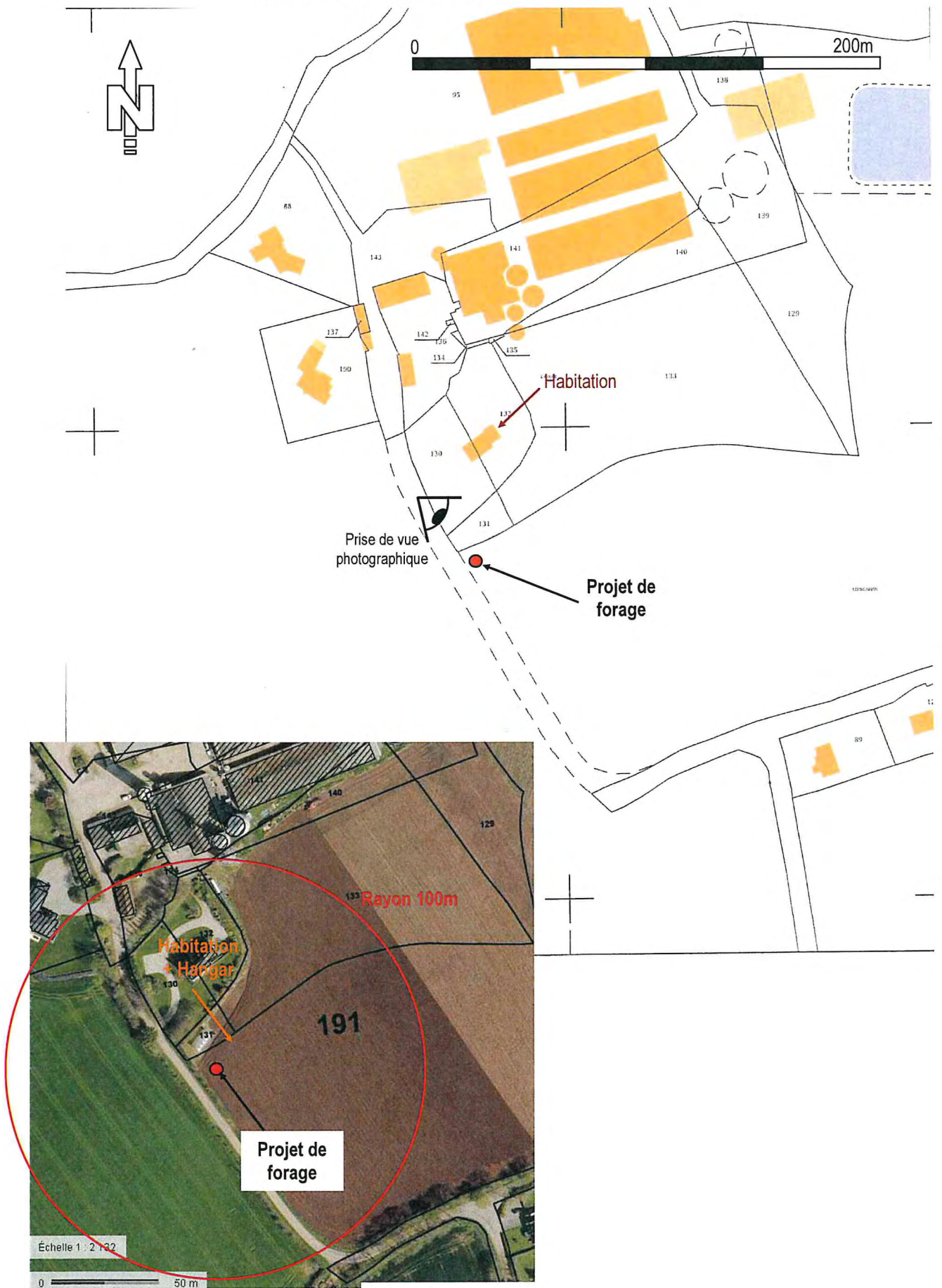



Figure 2 – Localisation du projet sur fond de plan cadastral



Plan à jour au 25/06/19

Photographies au 15/06/19





Liberté • Égalité • Fraternité

RÉPUBLIQUE FRANÇAISE

Ministère chargé
de l'environnement

Annexe n°1 à la demande d'examen au cas par cas préalable à la réalisation d'une étude d'impact

Informations nominatives relatives au maître d'ouvrage ou pétitionnaire À JOINDRE AU FORMULAIRE CERFA N° 14734

NOTA : CETTE ANNEXE DOIT FAIRE L'OBJET D'UN DOCUMENT NUMÉRISÉ DISTINCT
LORSQUE LA DEMANDE D'EXAMEN AU CAS PAR CAS EST ADRESSÉE À L'AUTORITÉ ENVIRONNEMENTALE
PAR VOIE ÉLECTRONIQUE

Personne physique

Nom		Prénom	
Adresse			
Numéro	Extension	Nom de la voie	
Code Postal	Localité		Pays
Tél.		Fax	
Courriel		@	

Personne morale

Nom	SCEA DU HARS	Prénom	
Adresse du siège social			
Numéro	Extension	Nom de la voie	la haie bruyère
Code postal	29290	Localité	Milizac
			Pays France
Tél.	06.80.87.25.42	Fax	
Courriel		@	

Personne habilitée à fournir des renseignements sur la présente demande

Nom	L'Hostis	Prénom	Jérôme
Qualité	Gérant		
Tél.	06.80.87.25.42	Fax	
Courriel		@	

En cas de co-maîtrise d'ouvrage, listez au verso l'ensemble des maîtres d'ouvrage.

